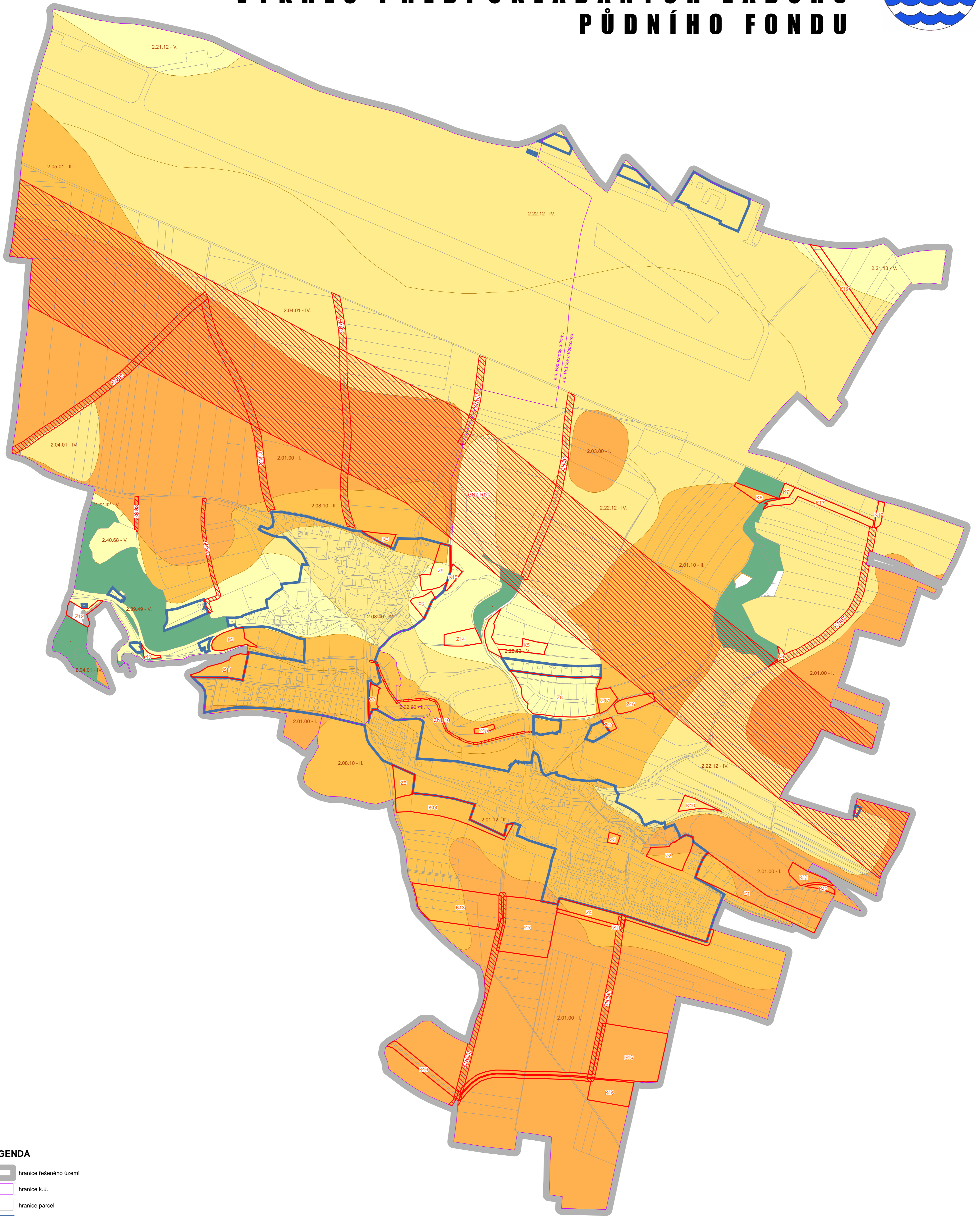


ÚZEMNÍ PLÁN VODOCHODY - NÁVRH






VÝKRES PŘEDPOKLÁDANÝCH ZÁBORŮ PŮDNÍHO FONDU



LEGENDA

-  hranice řešeného území
-  hranice k.ú.
-  hranice parcel
-  hranice zastavěného území ke dni 28.02.2021
-  Z1 hranice záboru ZPF
-  ZNU I hranice záboru ZPF koridory
-  2.01.01-I. hranice záboru ZPF

TŘÍDY OCHRANY ZEMĚDĚLSKÉHO PŮDNÍHO FONDU

-  I. třída ochrany ZPF
-  II. třída ochrany ZPF
-  IV. třída ochrany ZPF
-  V. třída ochrany ZPF
-  lesní pozemky

podpis a autorizační razítko:
Zpracovatel: Ing. Václav Jemel Ph.D., autorizovaný architekt pro ÚP
ČKA: 03541

ÚZEMNÍ PLÁN VODOCHODY
II.3 PŘEDPOKLÁDANÝCH ZÁBORŮ PŮDNÍHO FONDU
NÁVRH PRO VEŘEJNÉ PROJEDNÁNÍ
OBJEDNATEL: Obec Vodochody
PORIZOVATEL: Obecní úřad Vodochody, zastoupený Ing. arch. Martinou Bredovou
DATUM: DUBEN 2022 MĚŘÍTKO: 1:5 000

